



COMMUNE DE ROUGEMONT

# PLAN D'AFFECTATION COMMUNAL

## PLAN DE CONSTATATION DE LA NATURE FORESTIERE

**Secteur 5 - Murets**

**Echelle 1/1000**

approuvé par la Municipalité  
dans sa séance du

Le Syndic : La Secrétaire :  
Frédéric BLUM Janick LENOIR

adopté par le Conseil communal  
dans sa séance du

Le Président : La Secrétaire :  
Thierry GERBER Nathalie TESTA


soumis à l'enquête publique  
du au

Le Syndic : La Secrétaire :  
Frédéric BLUM Janick LENOIR

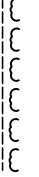
approuvé par le Département compétent  
dans sa séance du


La Cheffe du département :  
Christelle LUISIER BRODARD

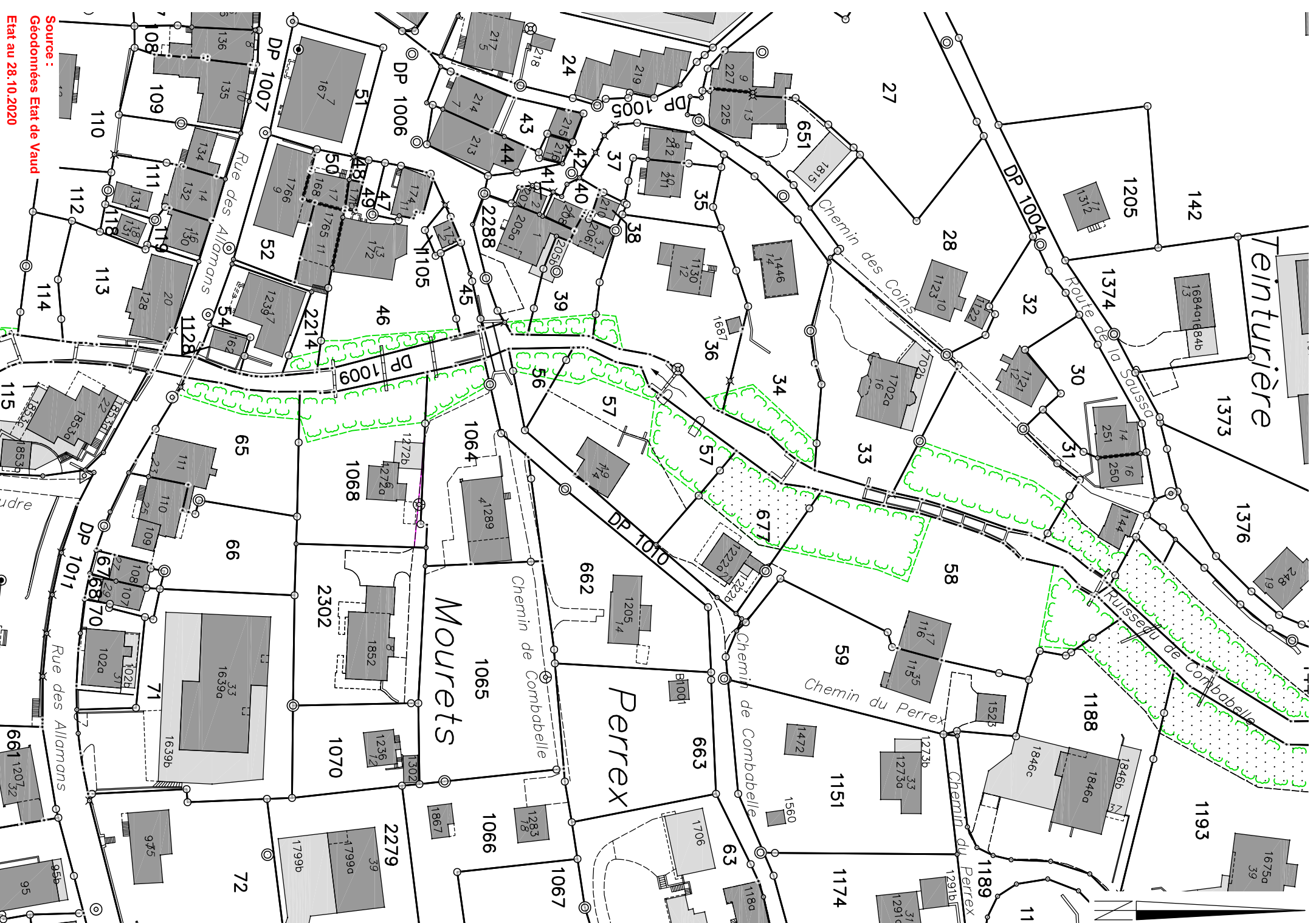
**Légende :**  
**Objets soumis à l'enquête publique :**

 aire forestière selon constatation de nature des  
01.11.2007 et 25.04.2013, contrôlée le  
03.08.2017

**Pour information :**

 aire forestière à cadastrer

 forêt selon plan cadastral en vigueur



**Source :**  
Géodonnées Etat de Vaud  
Etat au 28.10.2020

**GEO SOLUTIONS**  
Ingénieurs SA

Route de la Villa d'Oex 39 | 1660 Château-d'Oex | 026 924 67 66  
contact@geo-solutions.ch  
www.geo-solutions.ch

Château-d'Oex, mai 2020